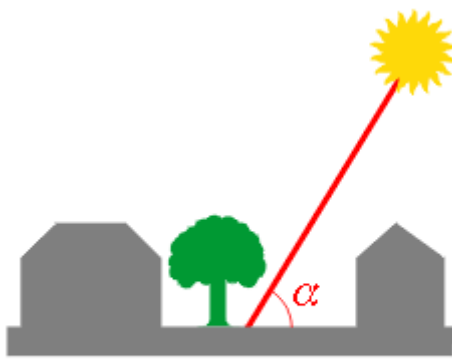
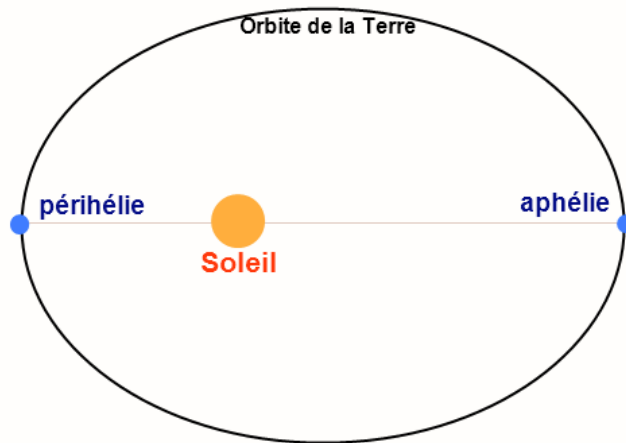


Source de l'image :

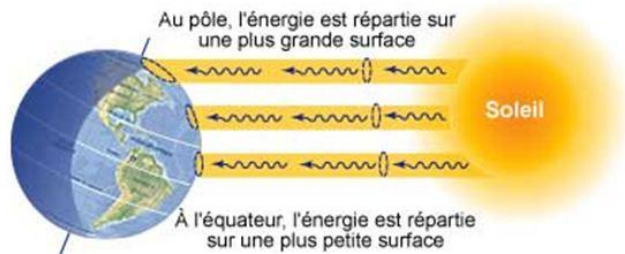
<http://www.climatechallenge.be/fr/des-infos-en-mots-et-en-images/le-changement-climatique/le-climat/les-zones-climatiques.aspx>



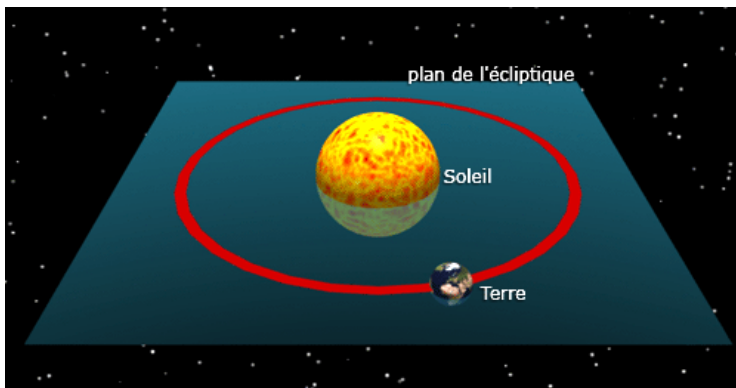
### Hauteur du soleil

Source image : <http://www-energie2.arch.ucl.ac.be/donn%C3%A9es%20climatiques/1.3.3.5.htm>

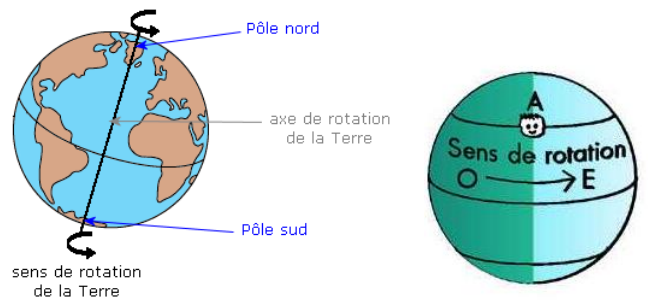
### L'importance de la courbure de la terre par rapport à la répartition de la chaleur sur le globe



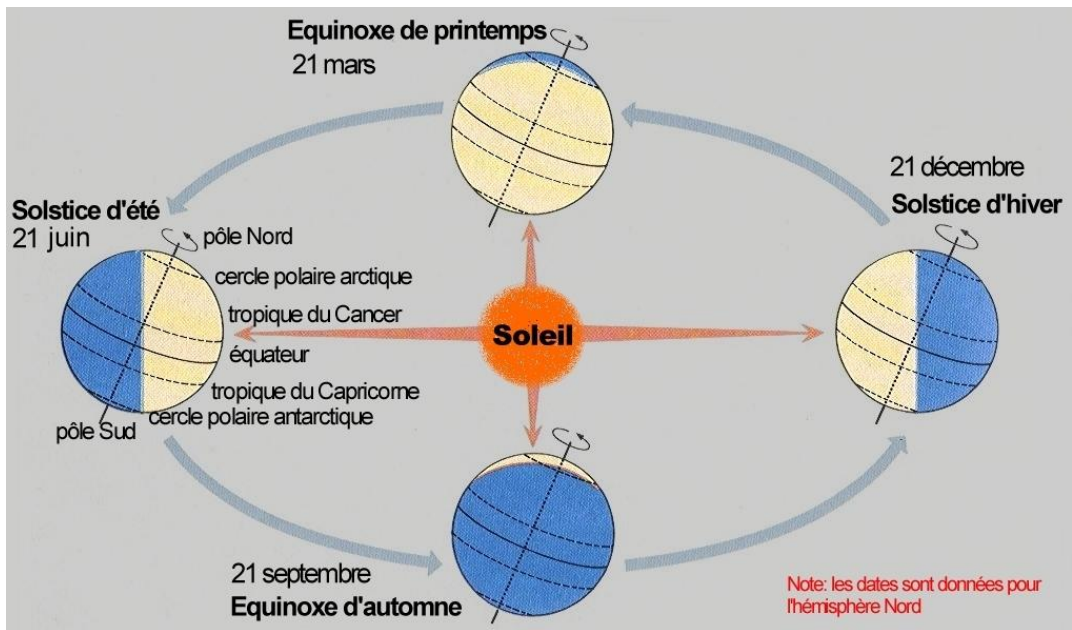
Source : [www.atlascnca.geographie.uvaal.ca](http://www.atlascnca.geographie.uvaal.ca)



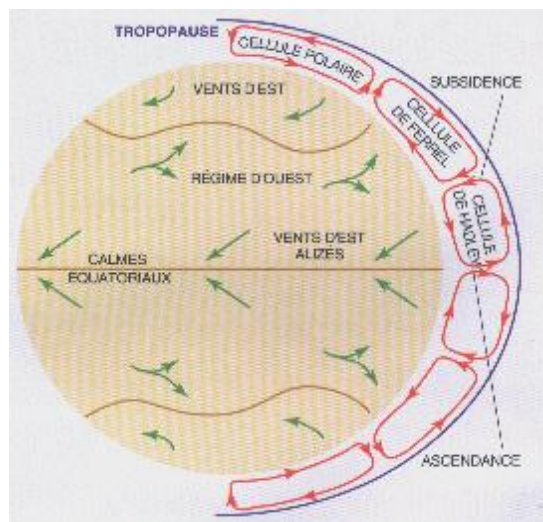
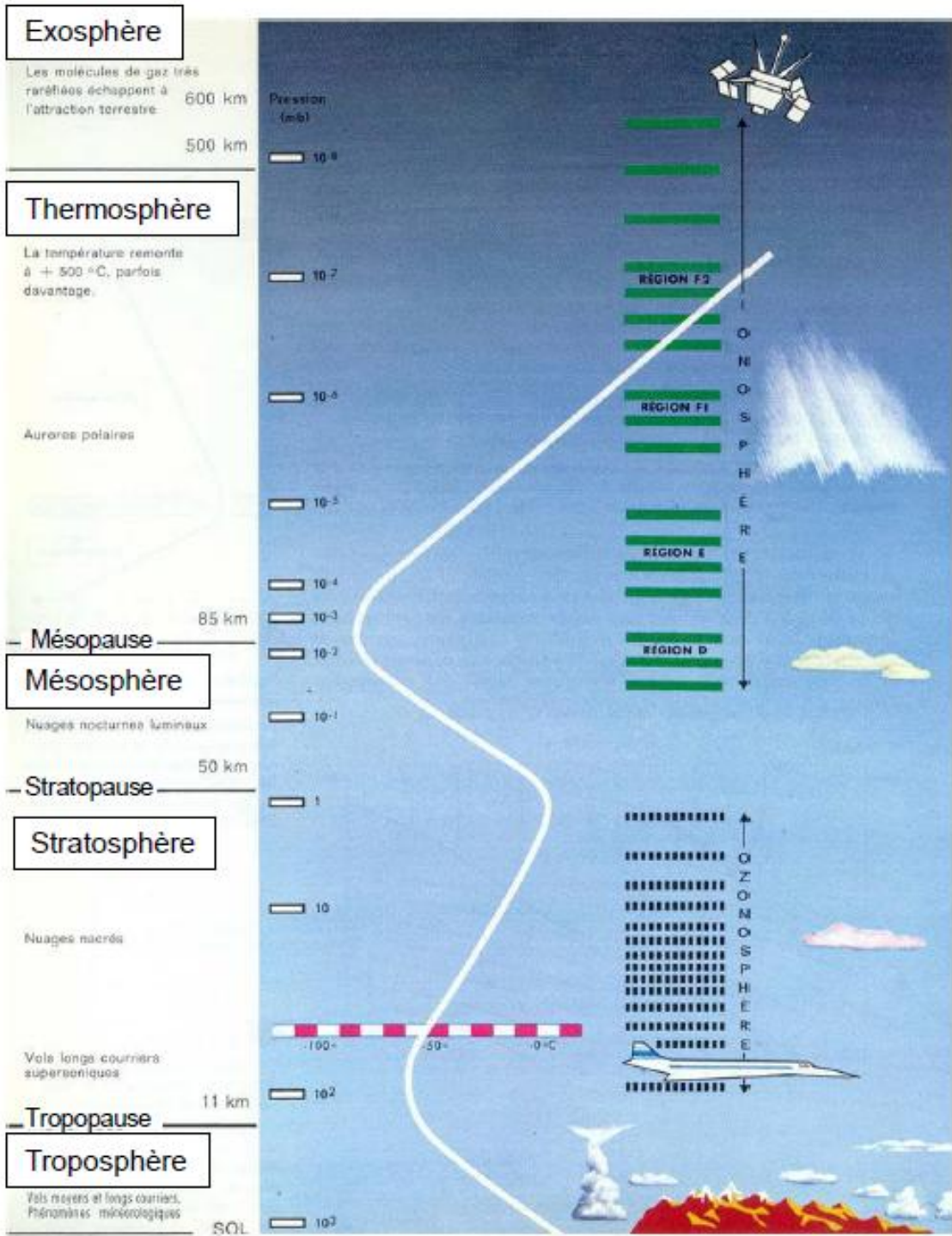
Source image : <http://www.maxicours.com/soutien-scolaire/physique-chimie/5e/206565.html>

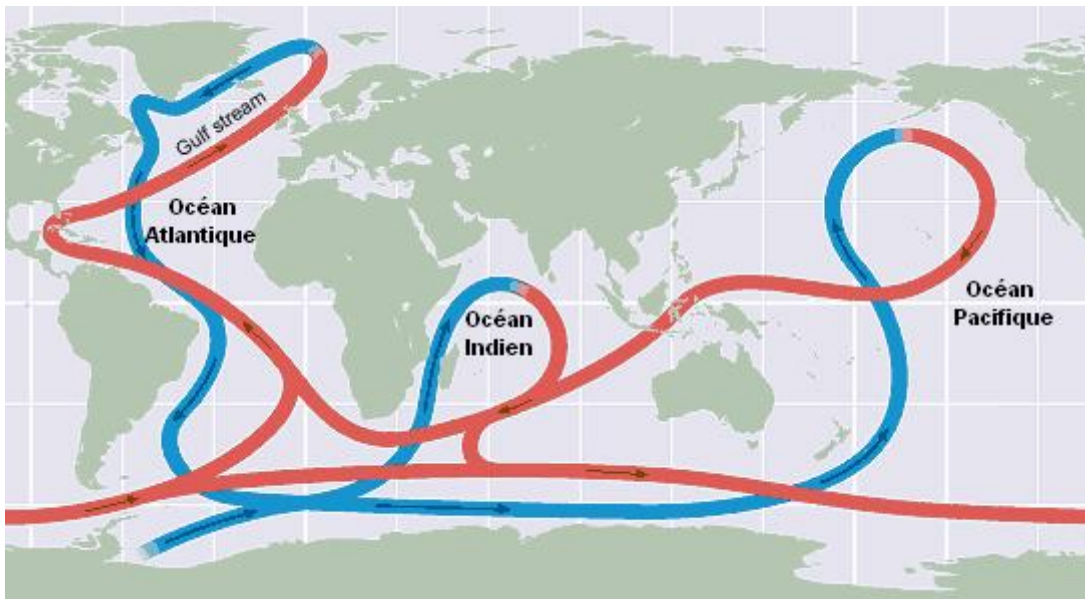


Source de l'image : <http://www.astronomie-planete.com/rotation-de-la-terre/>



Source image : Eric MAESTRE <http://planete-terre.tripod.com/mouv.htm>

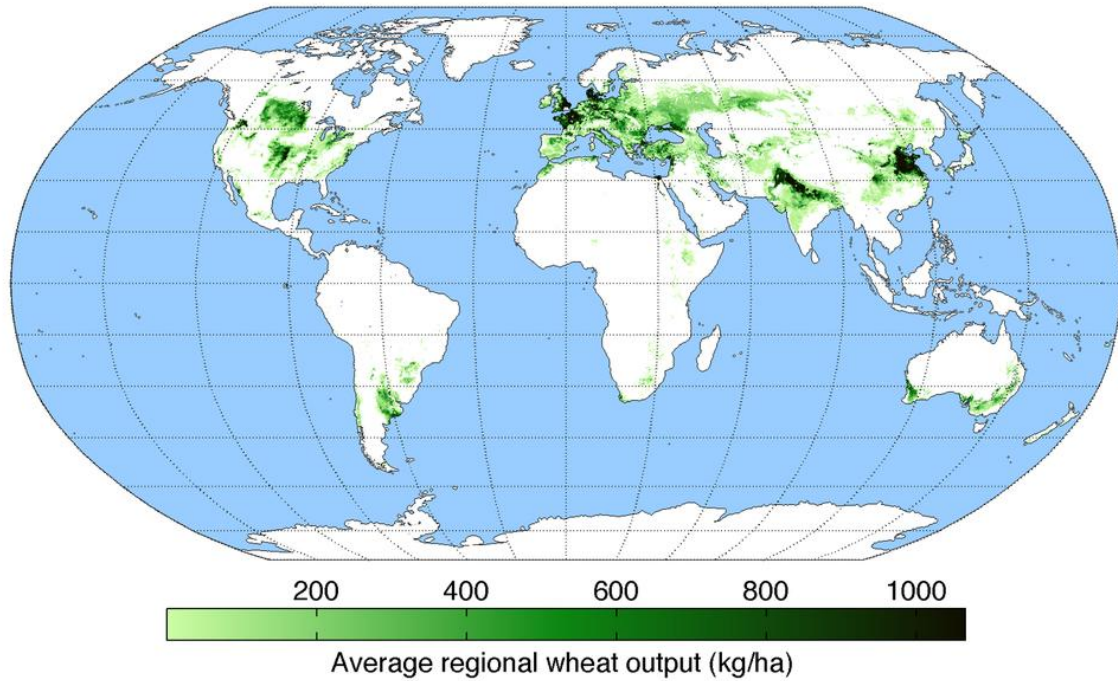




Source : <https://oceanscienceweb.wordpress.com/les-courants-de-surface/>



Source : <https://actualite.lachainemeteo.com/actualite-meteo/2013-06-13/mousson-active-en-asie-du-sud-est-21298>



Carte du rendement en blé (en kg/ha) en 2000 établie par l'Institut de l'environnement du Minnesota avec les données de: Monfreda, C., N. Ramankutty et J.A. Foley. 2008.